

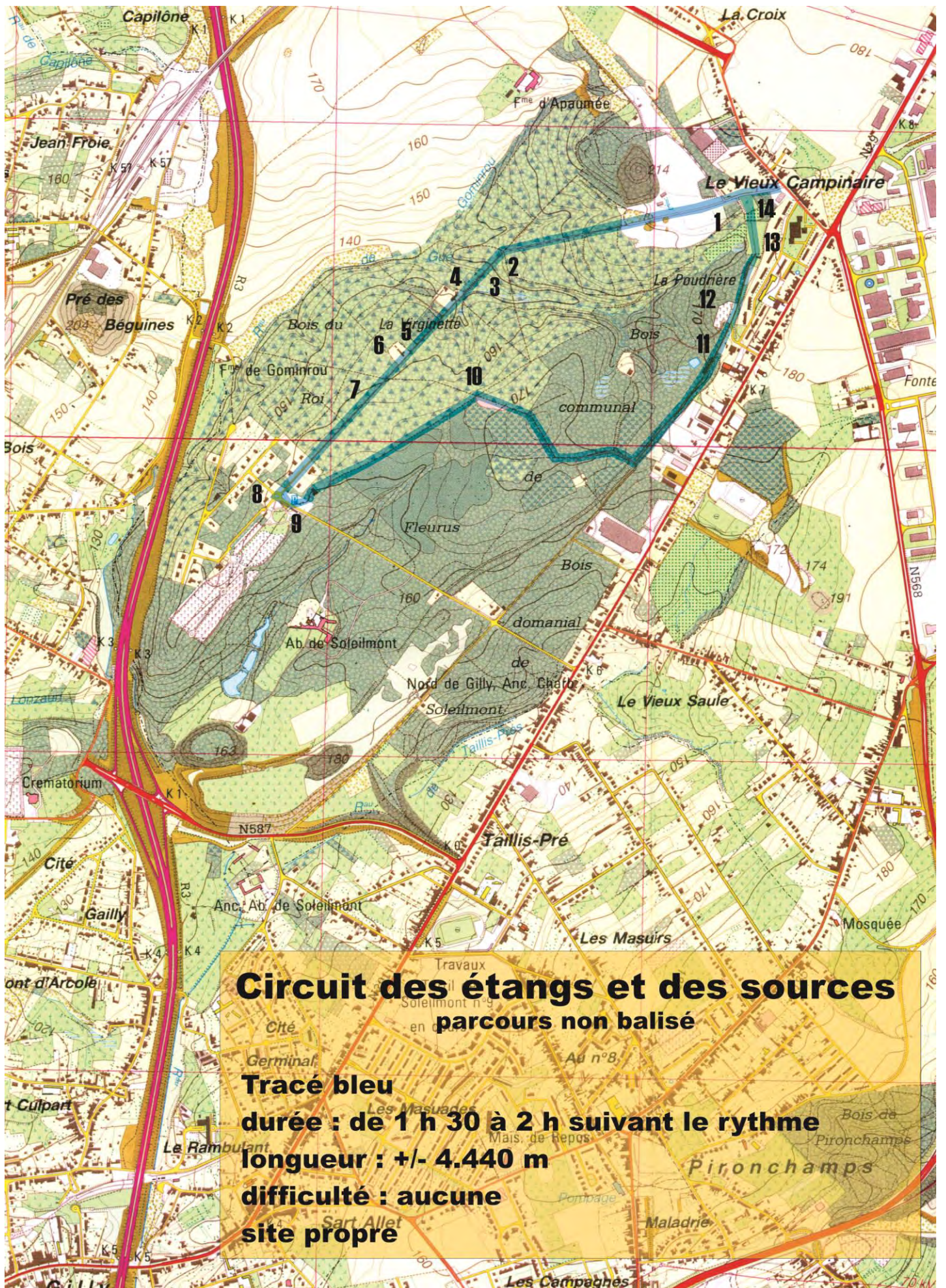
Office Communal du Tourisme Fleurusien - Vieux-Campinaire
Info Pavillon d'accueil « Forêt des Loisirs » : 071/88.50.72
Appel Secours : 112

Circuit « Forêt des Loisirs »

Restez sur le circuit des routes car le bois reste dangereux → risques d'éboulements et de défoncement du sol dus aux extractions intensives des mines en sous-sol.

Départ : salle et/ou parking

1. Entrée et sortie du circuit par la plaine des barbecues.
2. A votre droite, le cimetière du Vieux-Campinaire où reposent 8 prisonniers Russes que les Allemands en 1940-1944 avaient fait travailler au fond de la fosse.
3. Sortir de la ligne SNCB n° 119 et suivre le balisage vert sur fond blanc.
4. Le bâtiment de couleur bleu, anciennement Jacquet de Wangenies, devenu CDC.
5. Suivre la route jusqu'au carrefour, mais portez votre regard sur les maisons des ingénieurs à droite (au coin).
6. En face, les restes des bureaux et du charbonnage du Nord de Gilly à Fleurus et la cantine. Tournez sur votre droite.
7. Le pont sur la ligne 119
8. La nouvelle abbaye de Notre-Dame de Soleilmont depuis 1975, propriété privée « le calme et le silence sont de mise sur un lieu de culte ». Merci du respect.
9. Vous voyez à gauche le cimetière de Charleroi et vous prenez, à l'entrée du parking, le circuit balisé (arrière de la maison)
10. Au croisement du chemin de terre, bifurquez sur votre droite (à gauche et en face section privée du bois) – ne pas entrer s.v.p.
11. Ancienne poudrière de la mine, d'où le nom de l'endroit.
12. Prenez sur votre gauche et faites votre retour par le chemin balisé, inverse au départ, jusqu'au parking de la Forêt des Loisirs.



Circuit des étangs et des sources parcours non balisé

Tracé bleu

durée : de 1 h 30 à 2 h suivant le rythme

longueur : +/- 4.440 m

difficulté : aucune

site propre

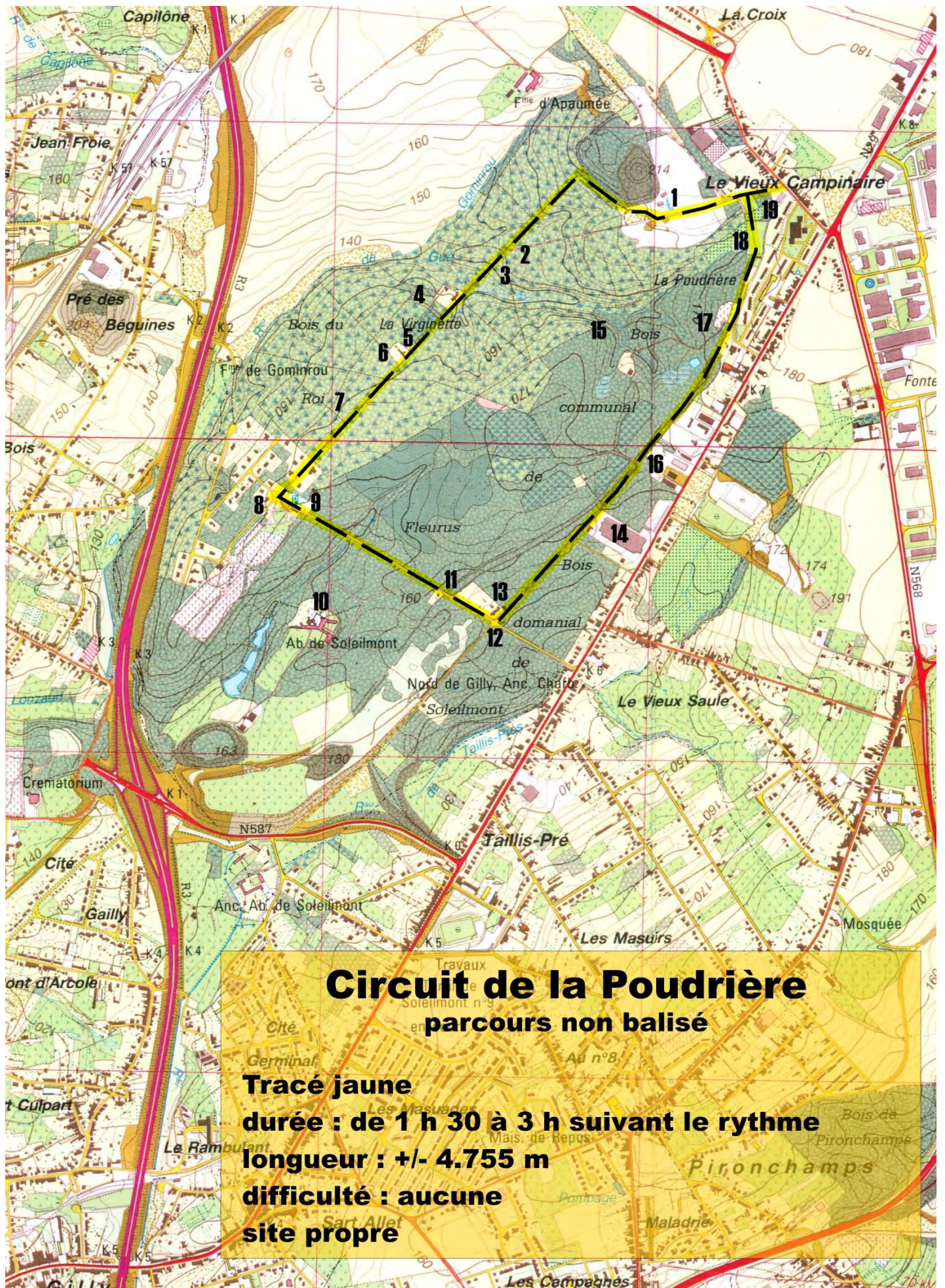
Office Communal du Tourisme Fleurusien - Vieux-Campinaire
Info Pavillon d'accueil « Forêt des Loisirs » : 071/88.50.72
Appel Secours : 112

Circuit des Etangs

Restez sur le circuit des routes car le bois reste dangereux → risques d'éboulements et de défoncement du sol dus aux extractions intensives des mines en sous-sol.

Départ salle et/ou parking

1. Entrez dans le bois par la rue de la Virginette.
NB. : La rue de la Virginette ne doit-elle pas son nom à un établissement de plaisir qu'est la guinguette ?
2. Sur la gauche → 1^{er} puits d'aération de mine.
3. Ancienne guinguette
4. Maison des Ingénieurs et Directeurs des mines.
5. A droite → 2^{ème} puits d'aération de mines près du coron des porions.
6. Petit coron de mines anciennes et maisons des porions.
7. A droite, + ou - à 150 mètres après les maisons → 3^{ème} puits de ventilation.
8. Au rond-point, prendre à gauche en direction de la chaussée via la rue Gilbert (nom d'un directeur du charbonnage du Nord de Gilly).
9. Entrée du circuit balisé « Forêt des Loisirs ».
10. Au carrefour des chemins de terre, restez sur votre droite (sur le chemin balisé).
11. Au centre du bois, à votre gauche se trouvait le stockage de la poudre noire pour le minage du charbon dans les mines, d'où le nom de **poudrière**.
Le long du mur, un coin repos vous accueille. A la jonction avec la ligne du chemin de fer et du chemin balisé, bifurquez à droite vers la ligne 119.
12. Cimetière du Vieux-Campinaire, hameau le plus important de Fleurus, ici reposent 8 prisonniers Russes que les Allemands en 1940-1944 avaient fait travailler au fond de la fosse.
13. Plaine de détente et de sports avec barbecue.
14. Parking et fin du parcours.



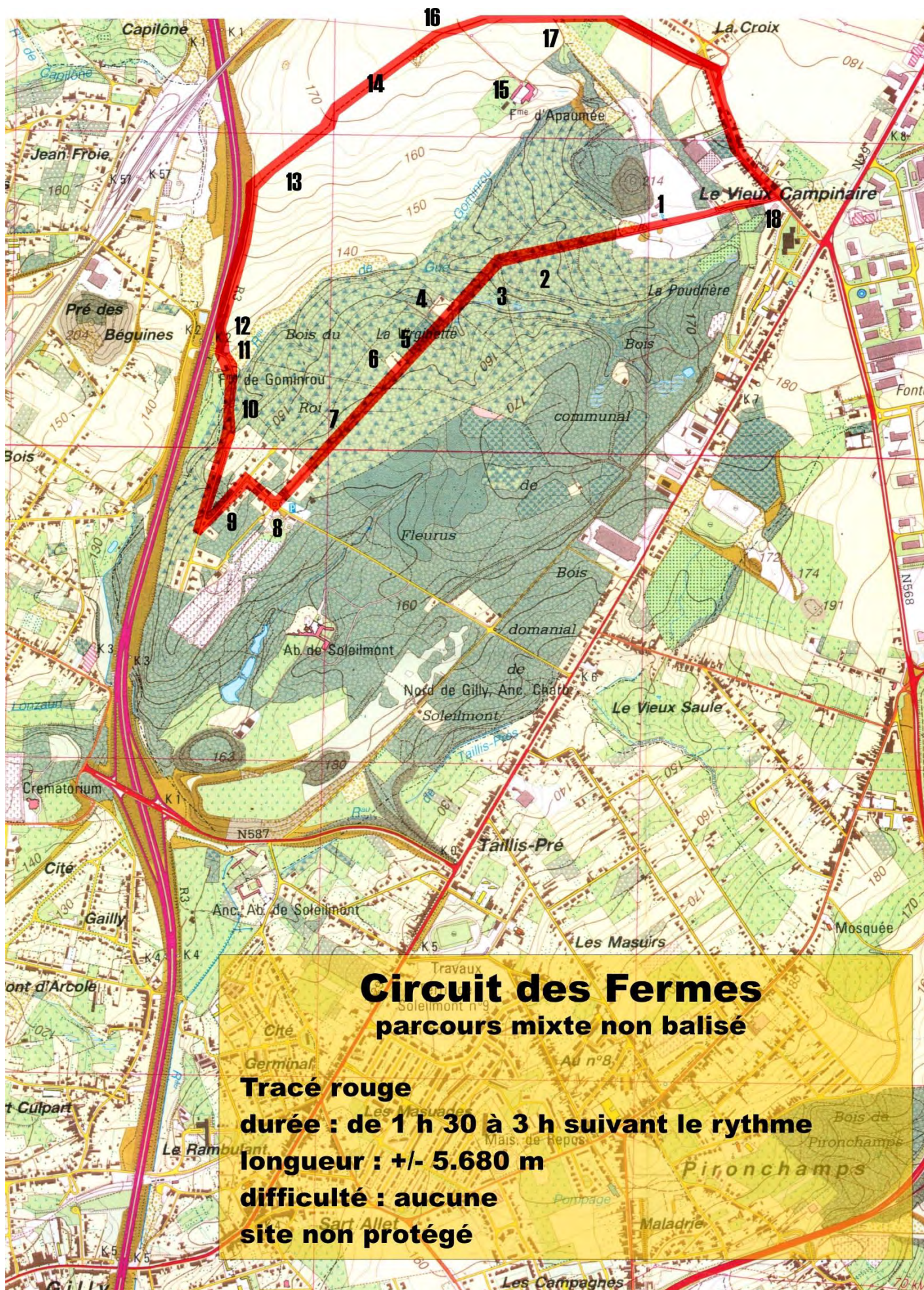
Office Communal du Tourisme Fleurusien - Vieux-Campinaire
Info Pavillon d'accueil « Forêt des Loisirs » : 071/88.50.72
Appel Secours : 112

Circuit de la Poudrière

Restez sur le circuit des routes car le bois reste dangereux → risques d'éboulements et de défoncement du sol dus aux extractions intensives des mines en sous-sol.

Départ salle et/ou parking

1. Entrez dans le bois par la rue de la Virginette en longeant le terril
La rue de la Virginette ne doit-elle pas son nom à un établissement de plaisir qu'est la guinguette ?
2. Sur la gauche → 1^{er} puits d'aérage de mine.
3. Ancienne guinguette.
4. Maison des Ingénieurs et Directeurs des mines.
5. A droite → 2^{ème} puits d'aération de mines près du coron des porions.
6. Petit coron de mines anciennes et maisons des porions.
7. A droite, + ou - à 150 mètres après les maisons → 3^{ème} puits de ventilation.
8. Au rond-point, prendre à gauche en direction de la chaussée suivre la rue Gilbert (nom d'un directeur du charbonnage du Nord de Gilly) jusqu'au prochain carrefour.
9. Entrée du circuit balisé « Forêt des Loisirs » - Attention, ne pas suivre !
10. Nouvelle abbaye de Soleilmont - bâtiment très moderne - zone de silence et de respect !
11. Pont du chemin de fer ligne 119.
12. Croisement entre rues Gilbert et du Nord de Gilly, tournez à gauche, mais sur la droite au loin votre regard se porte sur les bâtiments du charbonnage du Nord de Gilly et sur la cantine. Les bâtiments miniers font partie du domaine de l'abbaye des Sœurs de Soleilmont
13. Au coin, deux maisons d'ingénieurs.
14. Après la route en pavé → ancienne usine Jacquet de Wangenies, devenue CDC.
15. Au centre du bois, sur votre gauche se trouvait le stockage de la poudre noire pour le minage du charbon dans les mines, d'où le nom de **poudrière**.
16. Le long du mur, un coin repos vous accueille. A la jonction avec la ligne de chemin de fer et du chemin balisé, bifurquez à droite sur la ligne 119.
17. Cimetière du Vieux-Campinaire, hameau le plus important de Fleurus, ici reposent 8 prisonniers Russes que les Allemands en 1940-1944 avaient fait travailler au fond de la fosse.
18. Plaine de détente et de sports avec barbecue.
19. Parking et fin du parcours.



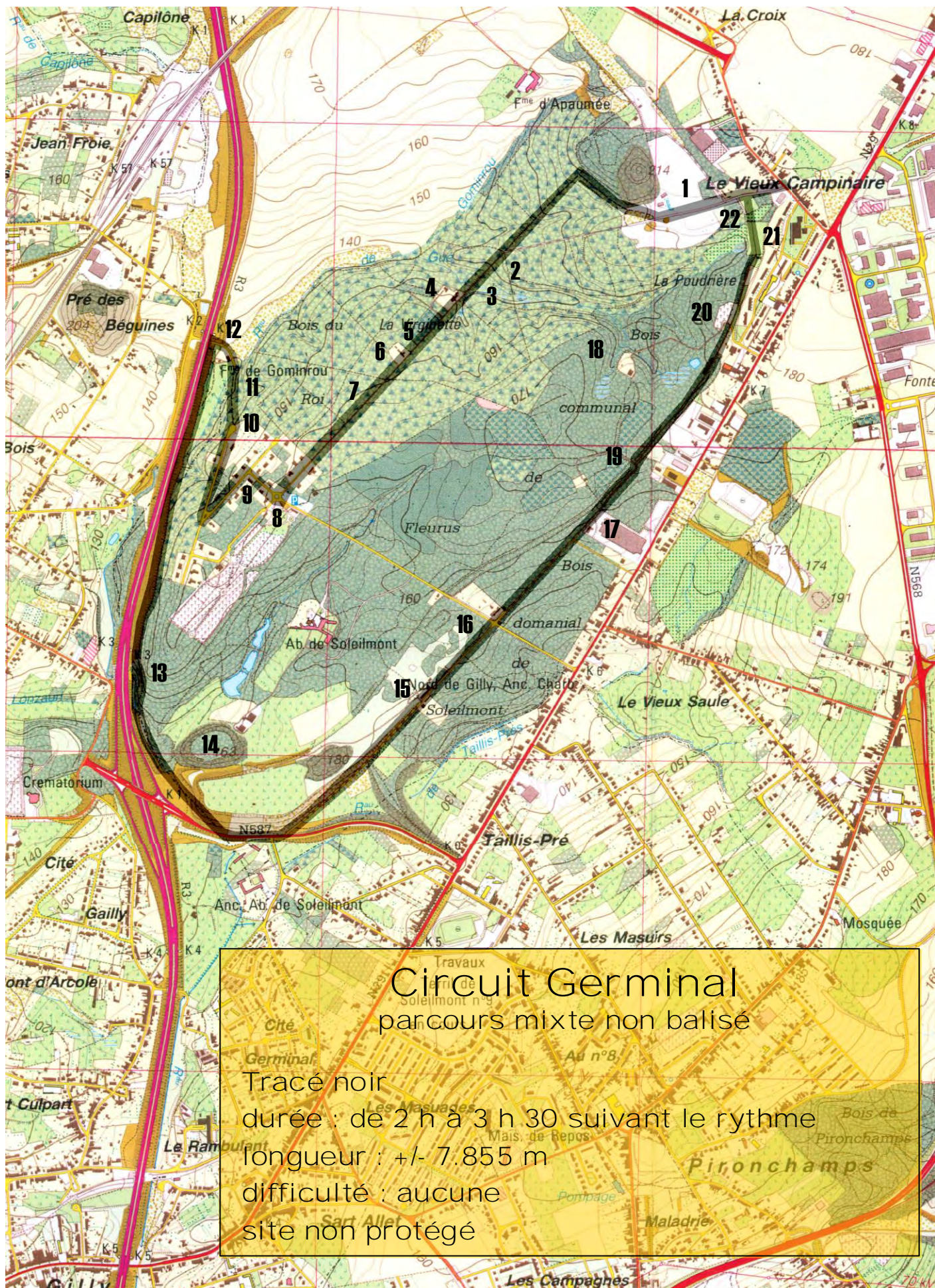
Office Communal du Tourisme Fleurusien - Vieux-Campinaire
Info Pavillon d'accueil « Forêt des Loisirs » : 071/88.50.72
Appel Secours : 112

Circuit des Fermes

Restez sur le circuit des routes car le bois reste dangereux → risques d'éboulements et de défoncement du sol dus aux extractions intensives des mines en sous-sol.

Départ : salle et/ou parking

1. Entrez dans le bois par la rue de la Virginette.
La rue de la Virginette ne doit-elle pas son nom à un établissement de plaisir qu'est la guinguette ? Cette rue coupe le bois en deux, une partie sur Heppignies (bois des Desandrouin et l'autre sur Fleurus (bois du Roi ou de la République) avant et après la révolution.
2. Sur la gauche → 1^{er} puits d'aérage de mine.
3. Ancienne guinguette.
4. Maison des Ingénieurs et Directeurs des mines.
5. A droite → 2^{ème} puits d'aération de mines, près du coron des porions.
6. Petit coron de mines anciennes et maisons des porions.
7. A droite, à + ou - 150 mètres après les maisons → 3^{ème} puits de ventilation.
8. Au rond-point, à droite direction lotissement.
9. A gauche, ensuite sur la droite suivre la courbe en épingle.
10. Entrez dans le sous-bois (attention boues en temps de pluies).
11. Traversez le ruisseau du Gominroux. Voici le vieux moulin, connu depuis plus de 7 siècles. NB. : Près d'ici, en 1680, Gédéon Desandrouin découvrit la terre Houille « au trou Apomée sous eppignie ». Cette industrie fit de notre région la plus prospère du pays. Il y créera aussi des verreries en Belgique et en France. Son petit-fils est le Marquis Jean-Marie-Stanislas Desandrouin qui donna son titre au puits du Marquis à Fleurus. Les mines d'Anzin et du Boulonnais (en France) ont également été créées par cette famille.
12. Avant le pont, à droite, sur le chemin en tarmac, et à mi-trajet, regardez la petite vallée du ruisseau du bois du Roi dans l'axe du clocher de l'église du Vieux-Campinaire. Au bord de la forêt et dans le creux de la vallée, vous verrez les vestiges du vieux moulin de Gominroux et ceux du 1^{er} puits « apomée ».
13. Suivre le chemin de terre, à votre gauche, vous verrez une sortie de mine (petit terril boisé) et au loin le zoning d'Heppignies avec ENTRA.
14. Autre reste d'un terril sur votre droite, et plus loin encore le terril saint-Augustin et sainte-Henriette.
15. A droite, au carrefour, vous apercevez la ferme de l'APAUMEE à Heppignies (déjà citée en 1247). Attention aux chiens de la ferme. NB. : Le corps de logis de la ferme actuelle date du 18^{ème} siècle.
16. A gauche, futur circuit pour traverser Wangenies, Fleurus, Saint-Amand pour rejoindre Villers-la-Ville et Nivelles.
17. En face, en direction de Fleurus, prenez l'allée de droite sans traverser la voie rapide, cela vous permettra de retourner vers le site de la Forêt des Loisirs par les anciens établissements Rosart devenus le restaurant « La Gougouline », où vous pourrez éventuellement vous reposer et vous restaurer.
Il suffit de rester sur votre droite pour rejoindre l'esplanade.
18. Parking et fin du parcours.



Office Communal du Tourisme Fleurusien - Vieux-Campinaire
Info Pavillon d'accueil « Forêt des Loisirs » : 071/88.50.72
Appel Secours : 112

Circuit Germinal

CIRCUIT CONSEILLE AUX VÉTÉTISTES

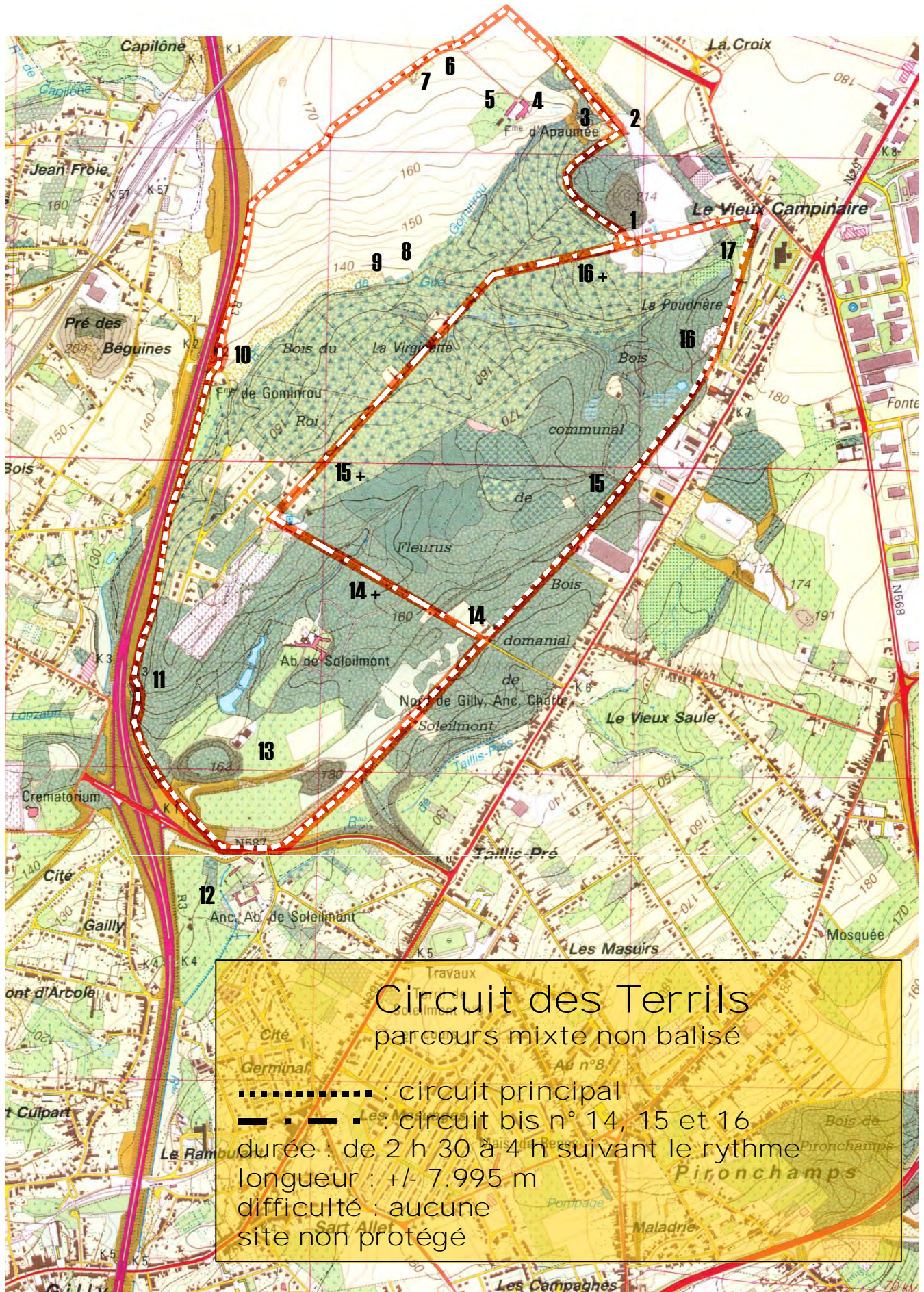
Restez sur le circuit des routes car le bois reste dangereux → risques d'éboulements et de défoncement du sol dus aux extractions intensives des mines en sous-sol.

Départ : salle et/ou parking

1. Entrez dans le bois par la rue de la Virginette.
La rue de la Virginette ne doit-elle pas son nom à un établissement de plaisir qu'est la guinguette ? Cette rue coupe le bois en deux, une partie sur Heppignies (bois Desandrouin et l'autre sur Fleurus (bois du Roi ou de la République) avant et après la révolution.
2. Sur la gauche → 1^{er} puits d'aérage de mine.
3. Ancienne guinguette.
4. Maison des Ingénieurs et Directeurs des mines.
5. A droite → 2^{ème} puits d'aération de mines près du coron des porions.
6. Petit coron de mines anciennes et maisons des porions.
7. A droite, + ou - à 150 mètres après les maisons → 3^{ème} puits de ventilation
8. Au rond-point, à droite direction lotissement
9. A gauche, ensuite sur la droite suivre la courbe en épingle.
10. Entrez dans le sous-bois (attention aux boues par temps de pluies).
11. Traversez le ruisseau du Gominroux. Voici le vieux moulin, connu depuis plus de 7 siècles. NB. : Près d'ici, en 1680, Gédéon Desandrouin découvrit la terre Houille « au trou Apomée sous eppignie ». Cette industrie fit de notre région la plus prospère du pays. Il y créera aussi des verreries en Belgique et en France, son petit-fils est le Marquis Jean-Marie-Stanislas Desandrouin. Il donna son titre au puits du Marquis à Fleurus. Les mines d'Anzin et du Boulonnais (en France) ont également été créées par cette famille.
12. Ne pas passer sous le pont (en face le terail Saint-Charles) mais prendre le sentier de gauche avant ce pont. Vous longerez le ruisseau et ses affluents venus de Ransart, vous êtes sur la tête de la vallée du sous-bassin de Soleilmont - bassin de la Sambre.
13. A gauche, les terrils des 18 bonniers de Soleilmont et le Saint-Lambert. Ce nom est venu d'un ermitage qu'il y avait dans le bois.

Attention danger ! - circuit non-adapté aux piétons - Route à voie rapide, restez sur la gauche. Ensuite, encore à gauche → 250 m plus loin rue du Nord de Gilly. Sortie zone dangereuse !

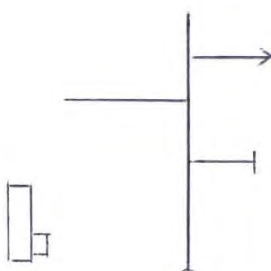
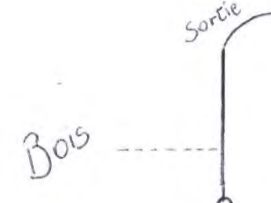
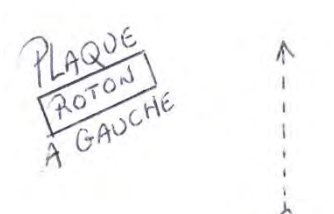
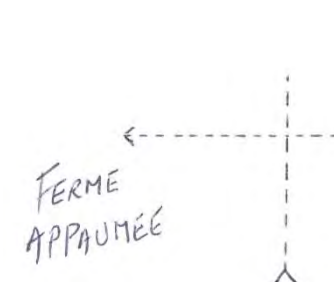


14. Terrils Saint-Lambert et du Nord de Gilly.
15. Restes des bâtiments du charbonnage ainsi que l'ancienne cantine.
16. Au croisement tout droit et sur le coin → vue de deux maisons d'ingénieurs.
17. Après la route en pavé, ancienne usine Jacquet de Wangenies devenue CDC.
18. Au centre du bois, sur votre gauche, se trouvait le stockage de la poudre noire pour le minage du charbon dans les mines d'où le nom de **poudrière**.
19. Le long du mur, un coin repos vous accueille. A la jonction avec la ligne de chemin de fer et du chemin balisé, bifurquez à droite sur la ligne 119.
20. Cimetière du Vieux-Campinaire, hameau le plus important de Fleurus, ici reposent 8 prisonniers Russes que les Allemands en 1940-1944 avaient fait travailler au fond de la fosse.
21. Plaine de détente et de sports avec barbecue.
22. Parking et fin du parcours.



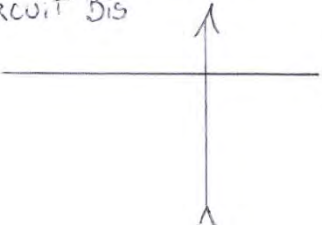
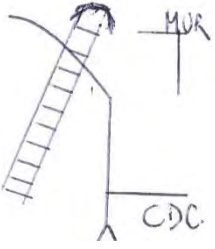
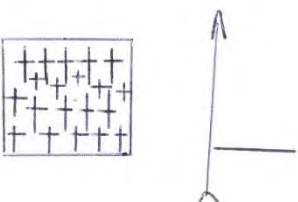
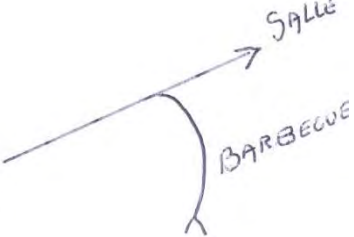
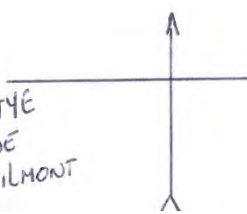
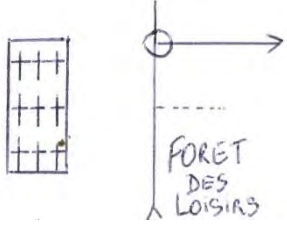
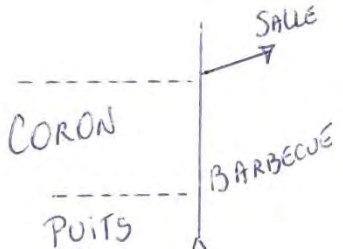
Circuit des Terrils

DEPART A L'ARRIERE DE LA MAISON DU TOURISME.

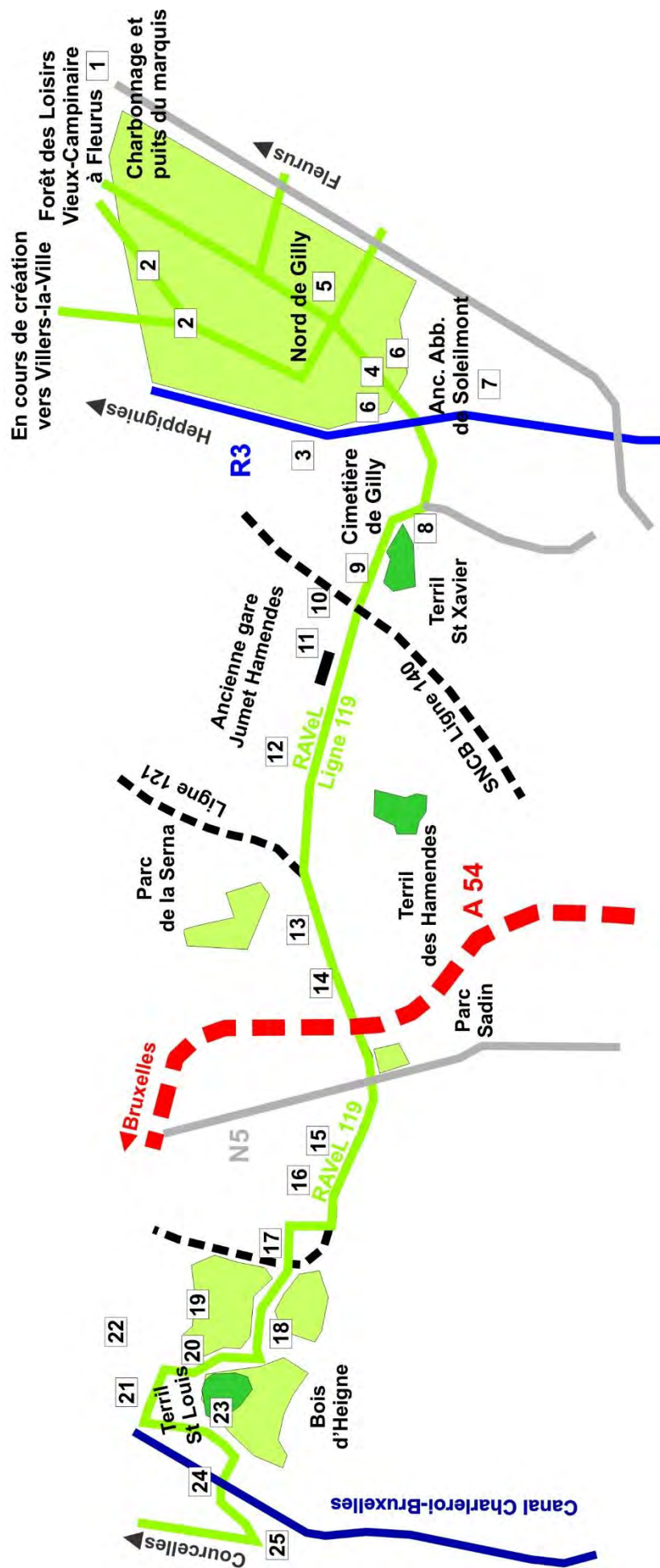
Restez sur les chemins décrits, n'entrez pas en forêt (privé)
et merci de mettre vos déchets dans les poubelles.

	<p>1 : rue bois du Roy Puits sainte-Henriette et saint-Augustin Usine Rosart (ancienne émaillerie, devenu le restaurant la Gougouline Terril du charbonnage concession du Marquis.</p>
	<p>2 : Δ boues ! contournement du terril arrivée prairie (plaque du Roton) - plusieurs montées et descentes pour VTT.</p>
	<p>3 : Charbonnage du Roton (voir panneau) – prendre sur la gauche Bois du Roy.</p>
	<p>4 : Source du Gominroux. La Ferme de l'Appaumée et plus loin le terril Saint-Charles (Ransart).</p>
	<p>5 : A gauche, la ferme de l'Appaumée.</p>
	<p>6 A droite : direction de Fleurus En face : direction du futur Ravel vers Villers-la-Ville</p>

	<p>7 : Sortie Mines - Nord de Gilly A droite, vallée du chemin de fer, R3 = Ancienne vallée du ruisseau de la bénite Fontaine A gauche, creux de vallée et sortie ruisseau bois du Roy, dans l'axe du clocher de l'église du Vieux-Campinaire. A droite, terril de sortie de charbonnage du Grand-Conti & Masse-Diarbois (Ransart) butte au centre de la terre</p>
	<p>8 : emplacement supposé du 1^{er} moulin de l'abbaye daté du 13^{ème} siècle et le 1^{er} étang connu, lequel se situait au fond de la cuvette. (Creux)</p>
	<p>9 : Le ruisseau de Gominroux longe le bois sur votre gauche. Lignée de chênes et de peupliers permettant de situer l'étang Butte de Soleilmont d'une hauteur de 35 à 48 m, édifiée entre 1937. 1958, date de fermeture du Nord de Gilly. A droite le R3.</p>
	<p>10 : Moulin et ferme de Gominroux, cité vers 1350. Une partie des bâtiments furent détruits lors du combat dit de Gilly, en juin 1815.</p>
<p>Montée en pente</p>	<p>11 : Les ruisseaux : à gauche le Fontenelle suivi par le Capillone, ensuite le Bois-Noël et la Cave. Le Gominroux visible (avant ou après la taque n° 3, toujours sur la droite). Pont = confluence du Gominroux avec le Lonzaury. Lieu-dit 18 Bonniers.</p>
	<p>12 : Ancienne Abbaye de Soleilmont, créée vers 1187 par le Comte de Namur Henry l'aveugle, elle reçoit ensuite des terres (18 Bonniers) cédées par le Seigneur d'Heppignies Authier ou Wauthier vers 1207, et encore 40 bonniers cédés par la même famille en 1237. La famille de Heppignies disparaît des documents vers 1320.</p>
	<p>13 : Exploitation des 18 bonniers (englobée dans le Nord de Gilly) vient de la donation (W) Authier d'Heppignies au début du 13^{ème} S. Don à l'abbaye. Mur d'enceinte sur la gauche du charbonnage du Nord de Gilly restes des bâtiments sur le domaine de l'abbaye. A droite, cantine du charbonnage. Le chemin est en partie le chemin dit Royal ?</p>

<p>CIRCUIT BIS</p> 	<p>14 Maisons des ingénieurs. Bois de Saint-Lambert. L'espacement des arbres nous fait penser à une drève. Après la route en pavé l'ancien camp allemand sur la droite.</p>
<p>POUDRIERE</p> 	<p>15 : Ligne 131 à gauche SNCB ancienne concession du Nord Belge (compagnie de chemin de fer) suivre cette ligne jusque la salle ou le parking de la Forêt des Loisirs. Ancien camp militaire allemand.</p>
	<p>16 Cimetière du Vieux-Campinaire, ici reposent les 8 prisonniers Russes que les Allemands ont fait travailler dans les mines de Fleurus et Gilly.</p>
	<p>17 et 17 bis Esplanade des barbecues fin du circuit.</p>
<p>ABBAYE N-D-DE SOLEILMONT</p> 	<p>14 bis : ITINERAIRE BIS A GAUCHE Vers la nouvelle abbaye entrée privée et lieu de silence au rond-point, à droite après le début du Ravel.</p>
 <p>FORET DES LOISIRS</p>	<p>15 bis : prendre à droite rue Virginette, ancien coron minier, le château du Directeur et deux puits d'aération avant et après le coron sont visibles.</p>
	<p>16 bis : bifurquer sur la droite (emplacement ancienne Guinguette) - Etangs - Esplanade de la Forêt des Loisirs.</p>

Le circuit social de Fleurus à Roux



Le circuit social de Fleurus à Roux

Cet itinéraire nous conduits sur les traces du monde verrier et minier, ici et là vous pourrez encore apercevoir une vieille usine, un vieux site de verrerie, une gare, une église, une chapelle, une école, un parc et bien d'autres vestiges de notre passé industriel régional.

*En fait vous allez découvrir, **avec beaucoup d'imagination**, la vie des travailleurs entre 1680 et l'an 2000, de la forêt au bâtiment futuriste.*

Vous partez de la Forêt des Loisirs de Fleurus-Campinaire où il y a un vaste parking.

Le circuit vous fera découvrir l'esplanade de la Forêt des Loisirs.

Ici se sont implantées diverses activités liées aux loisirs et au tourisme de proximité, allant de la promenade à la marche et du VTT au cheval.

Le circuit peut aussi se concevoir en voiture mais pour cela, il faut se rendre à chaque sortie ou à l'entrée du RAVEL, sur une route carrossable et sur les sites décrits tout en respectant les biens des personnes et l'environnement.

Veuillez déposer vos déchets dans les poubelles SVP.

Autre sujet très important, c'est le respect des règles de conduite à adopter tant sur le Ravel qu'au croisement des routes à voies rapides. Ex. : au bas de la ligne droite du Nord de Gilly avec la liaison ring 9 et la route de Charleroi Fleurus

Restez sur les marques du Ravel (en vert), pour votre sécurité.

Bonne route pour plus ou moins 12 km.

1. Site du charbonnage de la concession du Marquis à Fleurus connu depuis 1750, puits Saint-Augustin et sainte-Henriette
2. Rue de la Virginette, vous y verrez les étangs, les bâtiments des directeurs d'exploitation et une rangée de maisons de mineurs (elles n'ont pas le même volume) ainsi que trois puits d'aération du charbonnage du Nord de Gilly à Fleurus. Sur la droite de l'esplanade, à plus ou moins 300 mètres à vol d'oiseau, se trouve l'emplacement de la mine primitive de l'APOMEE - puits de la famille Desandrouin venu d'Argonne (France)

ATTENTION ROUTE PRINCIPALE

3. Le cimetière de Charleroi-Nord.
4. Nouvelle abbaye de Soleilmont, le silence est de rigueur sur un site dédié à la contemplation et à la prière
5. Au croisement prendre la route de droite en pavé rue du Nord de Gilly, voici les grands bureaux du charbonnage, la cantine et les murs restants.
6. Terrils de trois anciennes fosses, à savoir les 18 bonniers de Soleilmont, le Saint-Lambert et le Nord de Gilly le tout sur l'entité de Fleurus.
7. Ancienne abbaye de Soleilmont détruite en 1963 à la Noël par un incendie. En face, c'est le moulin de l'abbaye cadastré sur Fleurus.

DANGER TRAVERSEE DE ROUTE DANGEREUSE.

- Reprendre ici le RAVEL vers Roux.
8. Site de l'ancienne verrerie des de Colnet.
 9. Site du charbonnage de Sart-Culpart de Gilly avec son terril Saint-Xavier le long du RAVEL face au repère 99G (borne du gaz), on contourne la verrerie des Hamendes.
 10. Au 98 G, ancienne gare de Jumet Hamendes.
Bois Noël, il reste la maison du garde à droite.
Le château Mondron est à +/- 500 m. vers Gilly.
 11. Revenir sur le RAVEL et continuer la visite des verreries, la prochaine est la verrerie BAUDOUX, vous apercevez encore les murs de l'usine célèbre depuis 1886, elle fut incendiée par les grévistes du puits du Marquis de Fleurus.
Il reste le château que vous distinguez au prochain croisement.
 12. Au 97 G, avant et après le carrefour. Un peu en contrebas, vous pouvez voir une cité de verriers devenue ensuite un coron minier.
A droite, le site du bois et parc de la SERNA ainsi que le Charnier de 40/45 (241 victimes).
Sur le Ravel, il y a plusieurs quais de chargement de mines entre les Hamendes et le puits Saint-Louis de Jumet, à vous de les deviner !

ATTENTION ROUTE PRINCIPALE - rue Baudoux

13. La passerelle vous signale le hameau de Jumetrou (extraction de sable et de minerais de fer, au 19ème siècle.)

ATTENTION AU ROND POINT – DANGER

14. La gare de Jumet-station est devant vous avec ses nouveaux bâtiments sociaux, l'ancienne brasserie... très beaux quartiers depuis la rénovation
15. L'ancienne Régie des eaux et électricité de Jumet, face au parking magasin « Champion ».
16. Verreries Bivort, Bierneau, et de la Coupe devenues Verlipac, le tout entre le magasin et le prochain carrefour – Soyez prudent(e) ici aussi.
17. Le parc Bivort et le château.
18. Contournement du lotissement .
19. La chapelle de Heigne et la verrerie.
20. Le site du puits Saint-Louis et le chevalet en béton, **prendre la direction de Roux et pas celle de Gosselies.**
21. La grande antenne de la Police de Jumet.
22. Le bois de Heigne et les Champs des Oiseaux, après la grande descente au carrefour.

CARREFOUR (Attention)

23. Passerelle du canal Charleroi-Bruxelles

FIN DU RAVEL – (Attention)

A gauche, vers le Ravel de la Sambre et le cimetière où reposent les victimes de la tuerie de mars 1886. Chaque année, une cérémonie rappelle ce souvenir aux jeunes générations.

24. A droite, nous continuons sur le château de la glacerie de Roux et l'usine Glaverbel, suivre la route jusqu'au pont et tourner deux fois à droite, pour contourner l'écluse de Roux, sur le canal Charleroi-Bruxelles.
Revenir au Ravel en regardant le site du prieuré de Sart-les-Moines, voir les étangs et ancienne plaine de jeux des champs des oiseaux, où en 1940, une radio clandestine était cachée et émettait d'ici **(25)**

Voilà à peu de chose près, le chemin emprunté

par la troisième colonne de grévistes révoltés de 1886, ...

dont l'origine est une baisse de salaire de plus de 10 pour cent.

Le saviez-vous ?

L'histoire du Vieux-Campinaire et du bois de Soleilmont est extrêmement riche.

Aux environs du 1^{er} siècle avant Jésus-Christ, un oppidum gaulois (village fortifié) se dressait à la pointe sud du bois à la confluence de deux cours d'eau.
Son emplacement se trouvait probablement à l'endroit de l'échangeur avec la R3.

Sachez aussi qu'une abbaye cistercienne fondée en 1236 existait et existe toujours à la lisière du bois.

Voici la description qui en était faite, il y a deux siècles:

« L'abbaye de Soleilmont est située dans un vallon borné presque partout de collines. Sa principale vue est du côté du couchant, où elle découvre le village de Gilly, dont les maisons entrelacées de vergers procurent un charmant coup d'œil. Elle a, du côté du nord, un étang d'une grandeur prodigieuse qui n'est séparé des murs de l'abbaye que par un chemin. Au-delà, est une campagne terminée par un bois, qui renferme un petit ermitage. »

Abbaye prospère, Soleilmont était également un lieu de foi intense.
On y connaît un ermitage, une fontaine bénite et un arbre à clous.

Les bâtiments de cette abbaye, une des rares de la région à avoir survécu à la Révolution française, ont été presque totalement détruit au cours d'un incendie accidentel dans la nuit de Noël 1963.

La congrégation a survécu, elle est maintenant installée au coeur du bois dans des bâtiments au style résolument moderne.

Souvenons-nous également que le site de la Forêt des Loisirs fut le théâtre de révoltes ouvrières, les 25, 26 et 27 mars 1886.

Au cours de ces graves événements, la troupe tira sur les grévistes venus du puits Marie-Henriette.

Ces derniers avaient bouté le feu aux verreries Baudoux de Jumet-Hamende.

La tuerie eut lieu à Roux-Plomcot. 24 personnes au total furent abattues, d'autres décédèrent des suites de leurs blessures.

Ce fut le début du mouvement ouvrier luttant contre la misère due aux conditions de vie déplorables (baisse des salaires, etc....).

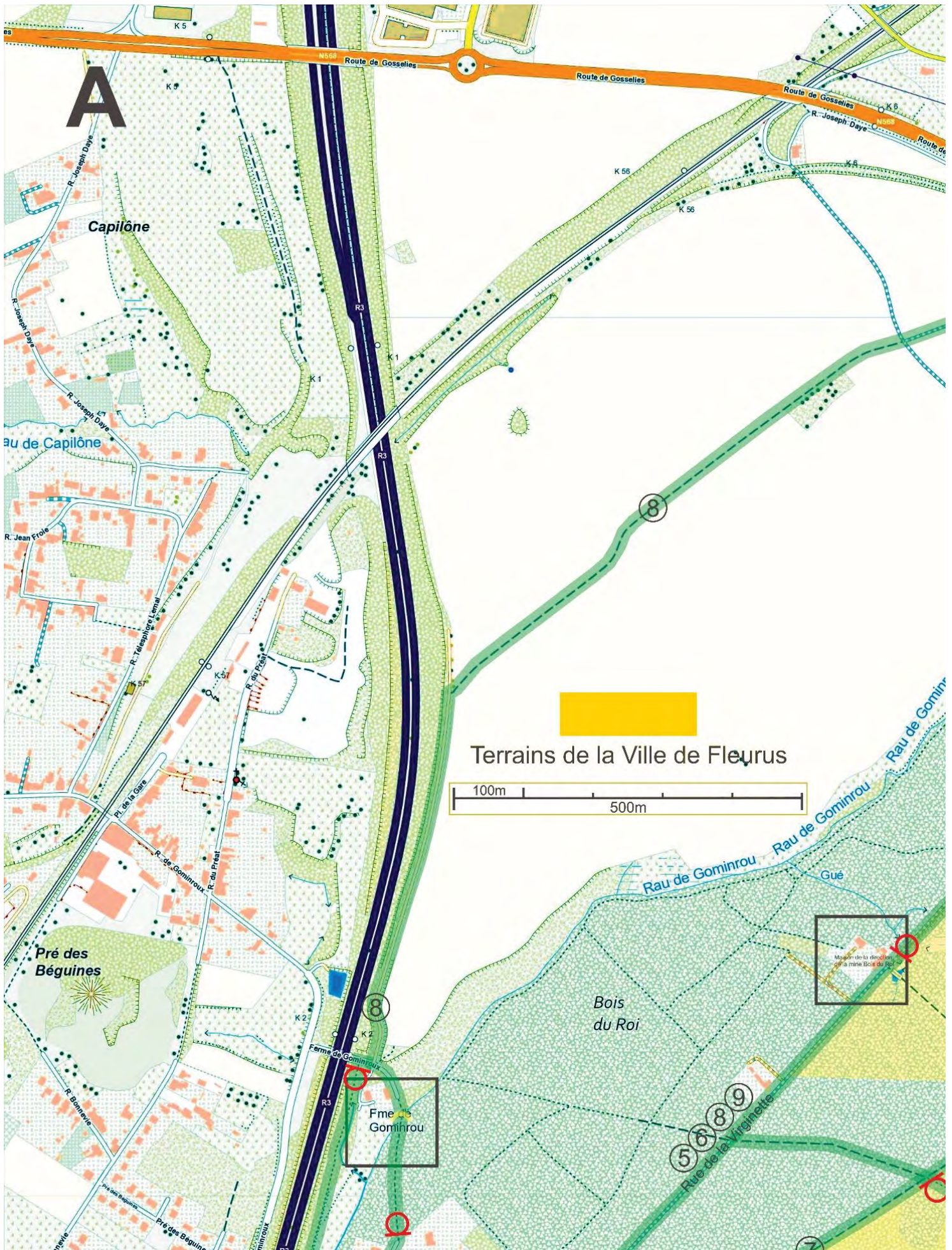
La création du P.O.B (Parti Ouvrier Belge) remonte à ces temps.

Après avoir connu tant de vicissitudes au travers de son histoire, ce site est désormais offert à la détente.

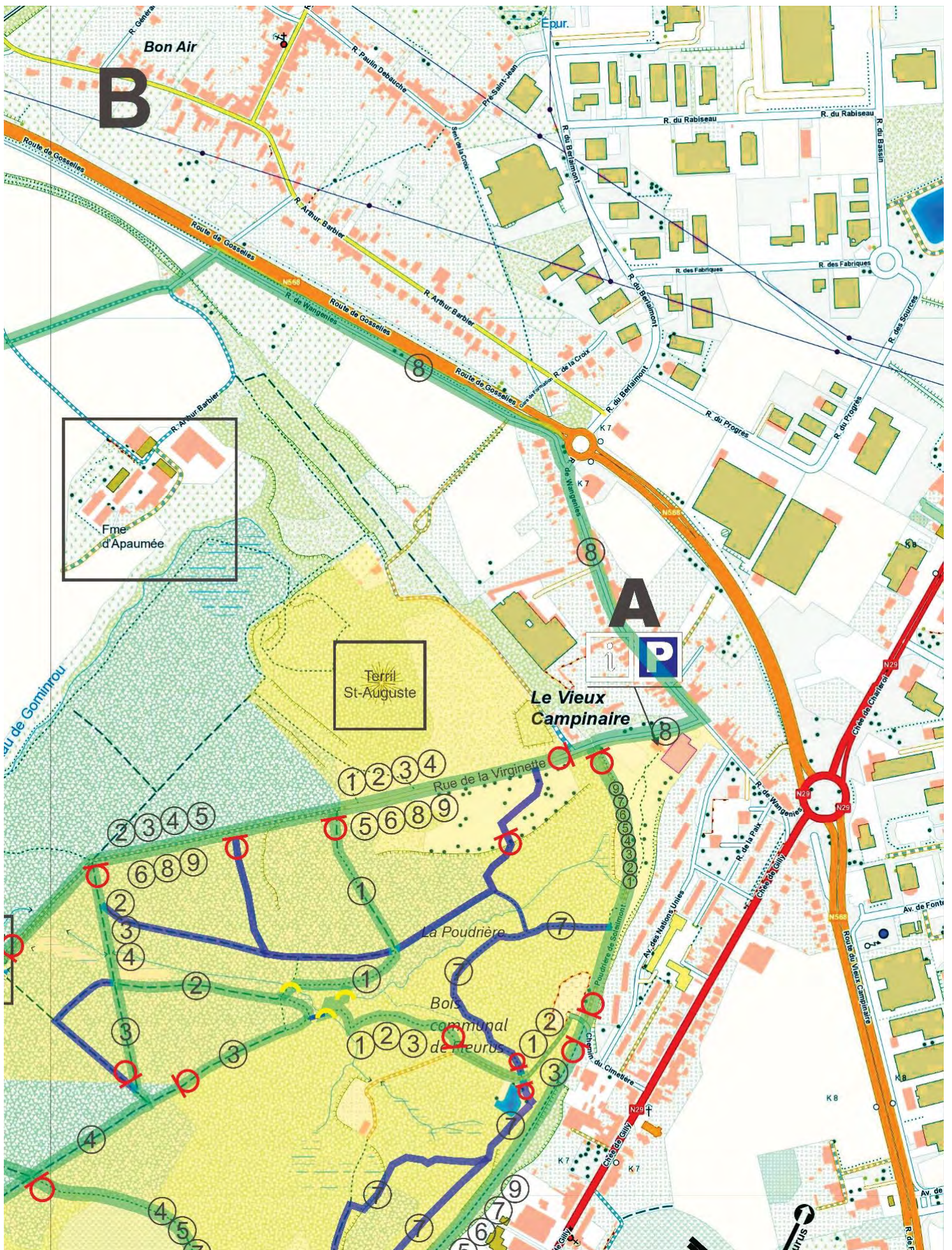
Il s'intègre dans un projet de développement touristique global en Hainaut.

*Les pages qui suivent reprennent **les boucles « détente »** créées suite au rachat par la ville de Fleurus de nouveaux terrains autrefois privés.*

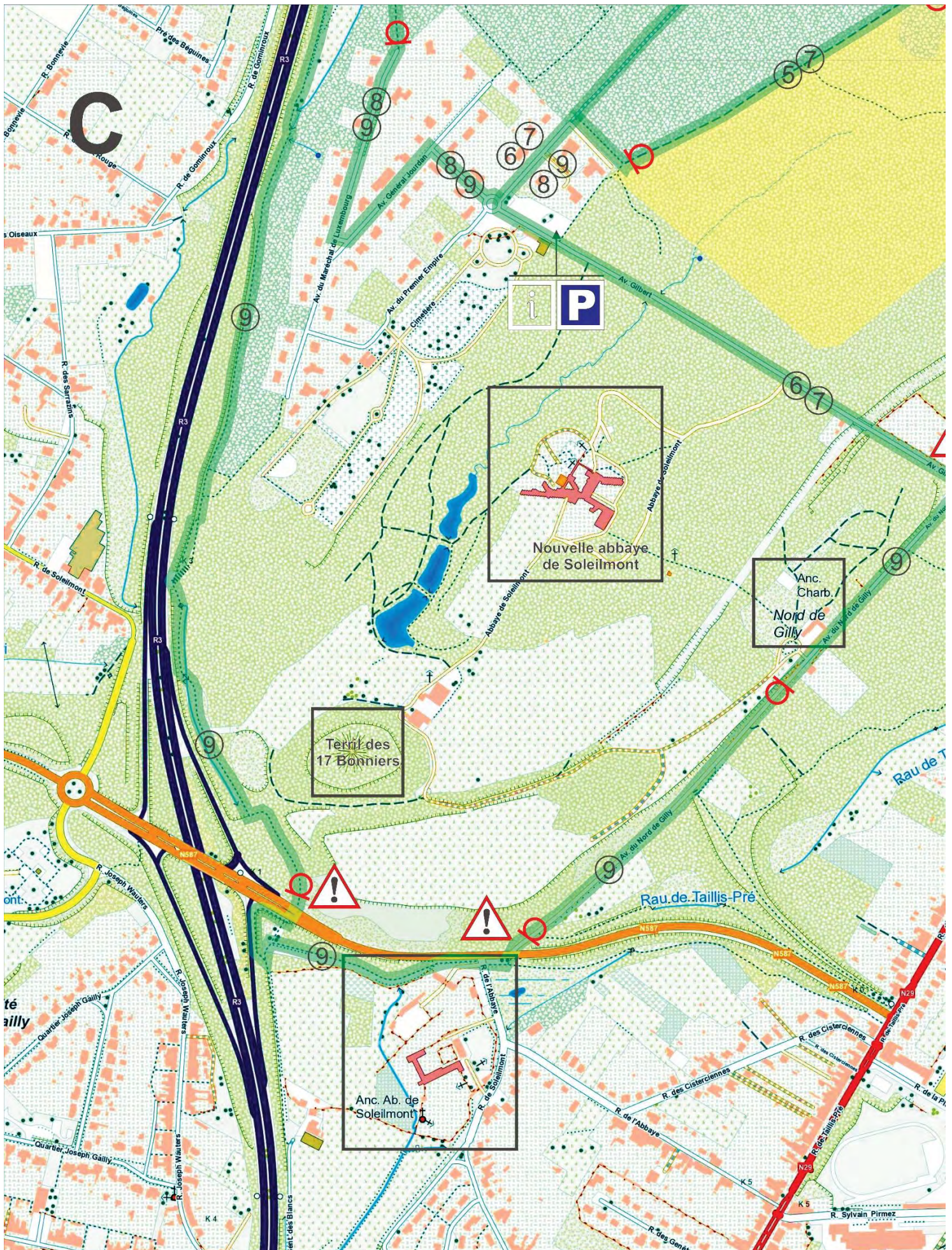
Si vous appréciez ce lieu, préservez-le : Ne jetez pas vos déchets en forêt, signaler les dépôts sauvages, évitez de déranger les animaux par des bruits intempestifs.



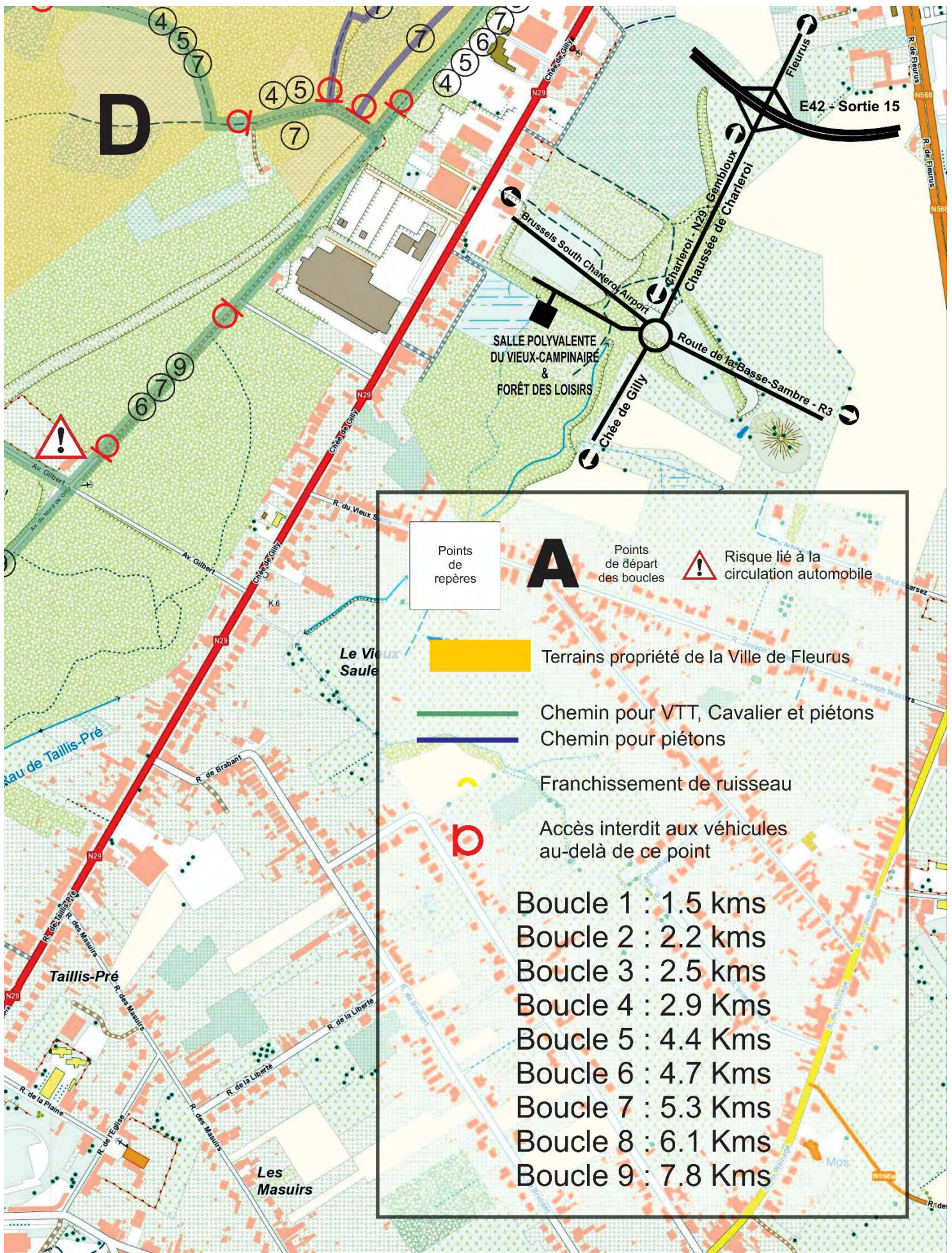
Office Communal du Tourisme Fleurusien - Vieux-Campinaire
 Info Pavillon d'accueil « Forêt des Loisirs » : 071/88.50.72
 Appel Secours : 112




Office Communal du Tourisme Fleurusien - Vieux-Campinaire
 Info Pavillon d'accueil « Forêt des Loisirs » : 071/88.50.72
 Appel Secours : 112



Office Communal du Tourisme Fleurusien - Vieux-Campinaire
Info Pavillon d'accueil « Forêt des Loisirs » : 071/88.50.72
Appel Secours : 112





Office Communal du Tourisme Fleurusien - Vieux-Campinaire
Info Pavillon d'accueil « Forêt des Loisirs » : 071/88.50.72
Appel Secours : 112